



PÁPA VÁROS POLGÁRMESTERE

8500 PÁPA, Fő u. 5.

Tel: 89/515-000

Fax: 89/515-083

E-mail: polgarmester@papa.hu

143

Tisztelt Képviselőtestület!

Pápa Város Önkormányzatának kizárólagos tulajdonát képezi a pápai 6356/14 hrsz.-ú, 1932 m² területű, kivett közforgalom elől el nem zárt magánút ingatlan-nyilvántartási megnevezésű, belterületi ingatlan (továbbiakban: Ingatlan).

Az Ingatlan természetben a 6356/12-13 hrsz.-ú zöldfelületű ingatlanokhoz kapcsolódik, út funkciót nem lát el, és erre a célra való fenntartása nem indokolt.

Az Ingatlan Pápa Város Önkormányzatának forgalomképtelen törzsvagyona, közcélú funkciója nincs, forgalomképtelen törzsvagyona történő besorolása nem indokolt, ezért azt a forgalomképes üzleti vagyona kell sorolni.

Pápa Város Önkormányzata Képviselőtestületének az önkormányzat vagyonáról szóló 7/2013. (III.28.) önkormányzati rendelete 3.§ (3) bekezdése alapján, az Ingatlan forgalomképességének megváltoztatásáról Pápa Város Önkormányzatának Képviselőtestülete dönt.

Kérem a Tisztelt Képviselőtestületet, hogy az előterjesztést megtárgyalni és az alábbi határozati javaslatot elfogadni szíveskedjen.

Összeállította: dr. Tóthné Horváth Cecília köztisztviselő

Pápa, 2023. november 15.



Dr. Áldozó Tamás
polgármester

HATÁROZATI JAVASLAT

Pápa Város Önkormányzatának Képviselőtestülete az Önkormányzat tulajdonát képező pápai 6356/14 hrsz.-ú, 1932 m² területű, kivett közforgalom elől el nem zárt magánút ingatlan-nyilvántartási megnevezésű, belterületi, forgalomképtelen ingatlant Pápa Város Önkormányzata Képviselőtestületének az önkormányzat vagyonáról szóló 7/2013. (III.28.) önkormányzati rendelet 3.§ (3) bekezdése alapján forgalomképes üzleti vagyonaiba sorolja.

Utasítja a Jegyzőt, hogy a változást a vagyonszervezésben vezesse át és gondoskodjon a vagyonszervezés módosításának előkészítéséről.

Határidő: azonnal

Felelős: Dr. Nagy Krisztina jegyző

Szalai Krisztina gazdasági osztályvezető

Veszprém Vármegyei Kormányhivatal

Pápa 8500 Kisliget 9.

Oldal: 1/1

E-hiteles tulajdoni lap - Szemle másolat

Megrendelés szám:30005/32223/2023

2023.10.26

Szektor: 53

PÁPA

Belterület 6356/14 helyrajzi szám

"címkézés alatt"

I R É S Z

1. Az ingatlan adatai:

alrészlet adatok művelési ág/kivett megnevezés/	min.o	terület ha m2	kat.t.jöv. k.fill.	alosztály adatok ter. kat.jöv ha m2 k.fill
--	-------	------------------	-----------------------	--

. Kivett közforgalom elől el nem zárt magánút	0	1932	0.00	
---	---	------	------	--

II R É S Z

1. tulajdoni hányad: 1/1

bejegyző határozat, érkezési idő: 38924/2017.12.11

eredeti határozat: 34155/2016.05.31

jogcím: adásvétel 30051/1994.01.05

jogállás: tulajdonos

név: PÁPA VÁROS ÖNKORMÁNYZATA

cím: 8500 PÁPA Fő utca 5

törzsszám: 15734178

III R É S Z

1. bejegyző határozat, érkezési idő: 38924/2017.12.11

Önálló szöveges bejegyzés telekalakítás (telekcsoport újraosztás) következtében a Pápa 6356/10 és 6356/11 hrsz-ú földrészletekből keletkezett.

2. bejegyző határozat, érkezési idő: 38924/2017.12.11

eredeti határozat: 34155/2016.05.31

Vízvezetési szolgalmi jog és védősávi korlátozás a vázrajzon megjelölt részre.

Eredeti határozatszám: 33341/2003.04.09, 49 m2 területre.

jogosult:

név: PÁPAI TERMÁLVIZHASZNOSÍTÓ KERESKEDELMI ÉS SZOLGÁLTATÓ ZRT törzsszám: 12717545

cím : 8500 PÁPA Várkert út 5

Az E-hiteles tulajdoni lap másolat tartalma a kiadást megelőző napig megegyezik az ingatlan-nyilvántartásban szereplő adatokkal. A szemle másolat a fennálló bejegyzéseket, a teljes másolat valamennyi bejegyzést tartalmazza. Ez az elektronikus dokumentum kinyomtatva nem minősül hiteles bizonyító erejű dokumentumnak. Ez a tulajdoni lap közigazgatási hatósági eljárás céljából került kiadásra. Másra nem használható.

TULAJDONI LAP VÉGE

110000100

út

(6311/99)

6311/83

6311/84

6311/85

6311/86

63

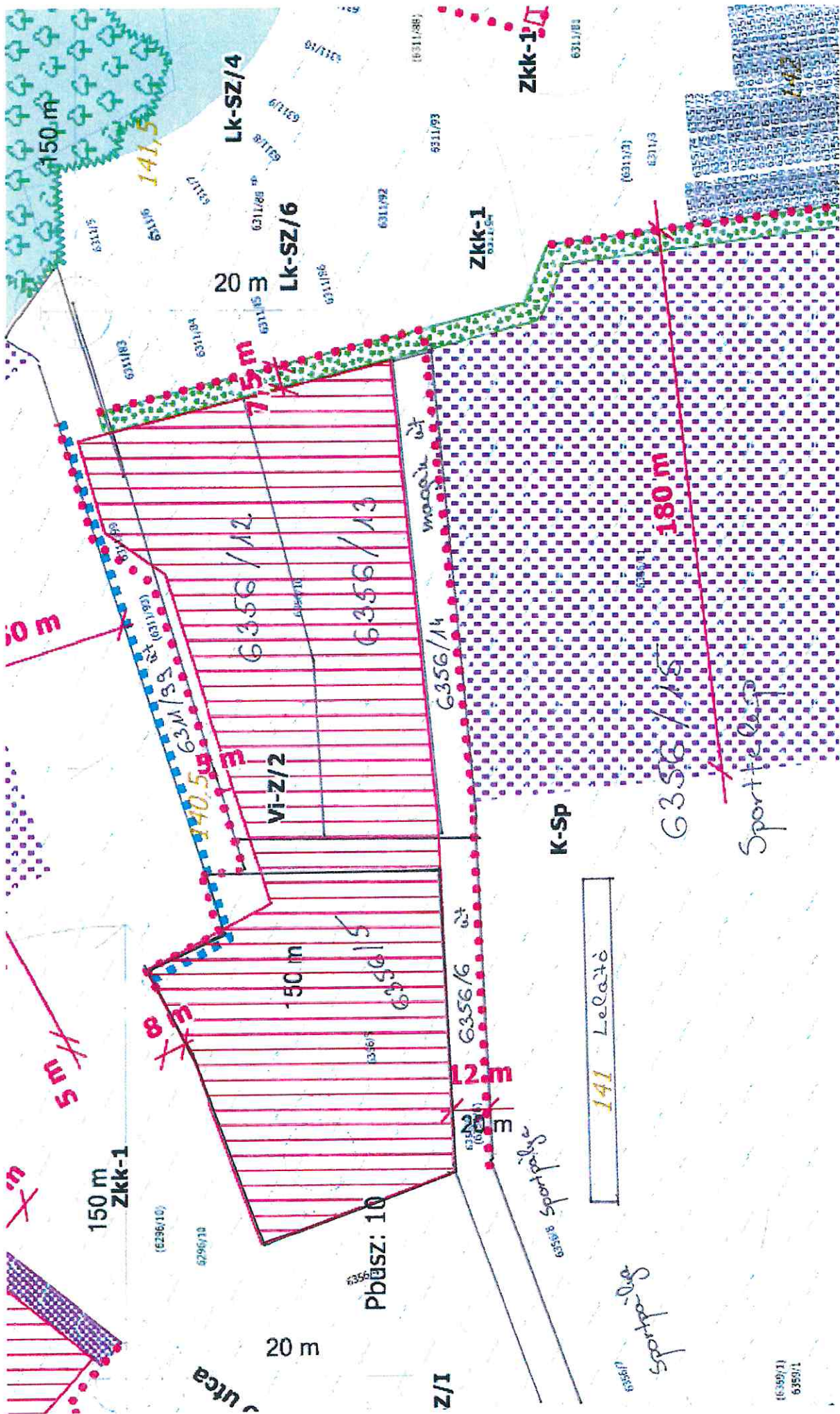
6

6356/12

6356/13





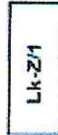









6356/14

Közforgalom elől el nem zárt magánút






JELMAGYARÁZAT

KÖTELEZŐ ELEMEEK










	TERVEZETT BELTERÜLETI HATÁR
	SZABÁLYOZÁSI VONAL
	SZABÁLYOZÁSI MÉRET
	ÉPÍTÉSI ÖVEZET, ÖVEZET HATÁRA
	ÉPÍTÉSI ÖVEZET, ÖVEZET JELE
	ÉPÍTÉSI VONAL
	ÉPÍTÉSI HELY
	GYALOGOS TENGELY
	KÖZHASZNÁLATRA ÁTADANDÓ TERÜLET MEGÁLLAPODÁS ESETÉN
	BE NEM ÉPÍTHETŐ TELEKRÉSZ
	KÖZLEKEDÉSI TERÜLET LEHATÁROLT RÉSZÉN BELÜL A ZÖLDFELÜLETI ARÁNY LEGALÁBB 50 %
	KÖZTERÜLET ZÖLDFELÜLETKÉNT KIALAKÍTANDÓ, FENNTARTANDÓ RÉSE
	TELEK ZÖLDFELÜLETKÉNT KIALAKÍTANDÓ, FENNTARTANDÓ RÉSE
	MEGTARTANDÓ FAÁLLOMÁNY

JAVASOLT ELEMEEK

	BONTANDÓ ÉPÜLET
	GYALOGOS KAPCSOLAT
	VEGYES FORGALOM

TÁJÉKOZTATÓ ELEMEEK

MÁS JOGSSZABÁLY ÁLTAL MEGHATÁROZOTT ELEMEEK

	MŰEMLEKI / ÁLTALÁNOS MŰEMLEKI VÉDELEM
	MŰEMLEKI JELENTŐSÉGŰ TERÜLET
	MŰEMLEKI KÖRNYEZET
	RÉGÉSZETI LELOHÉLY ÉS AZONOSÍTÓ
	ORSZÁGOS ÖKOI ÓGIAI HÁI ÓZAT - MAGTFRÜI FT
	ORSZÁGOS ÖKOLÓGIAI HÁLÓZAT - ÖKOLÓGIAI FOLYOSÓ
	ORSZÁGOS ÖKOLÓGIAI HÁLÓZAT - PUFFERTERÜLET
	TAPOLCAFŐI LÁPRÉT TERMÉSZETVÉDELMI TERÜLET
	EX LEGE VÉDETT LÁPTERÜLET